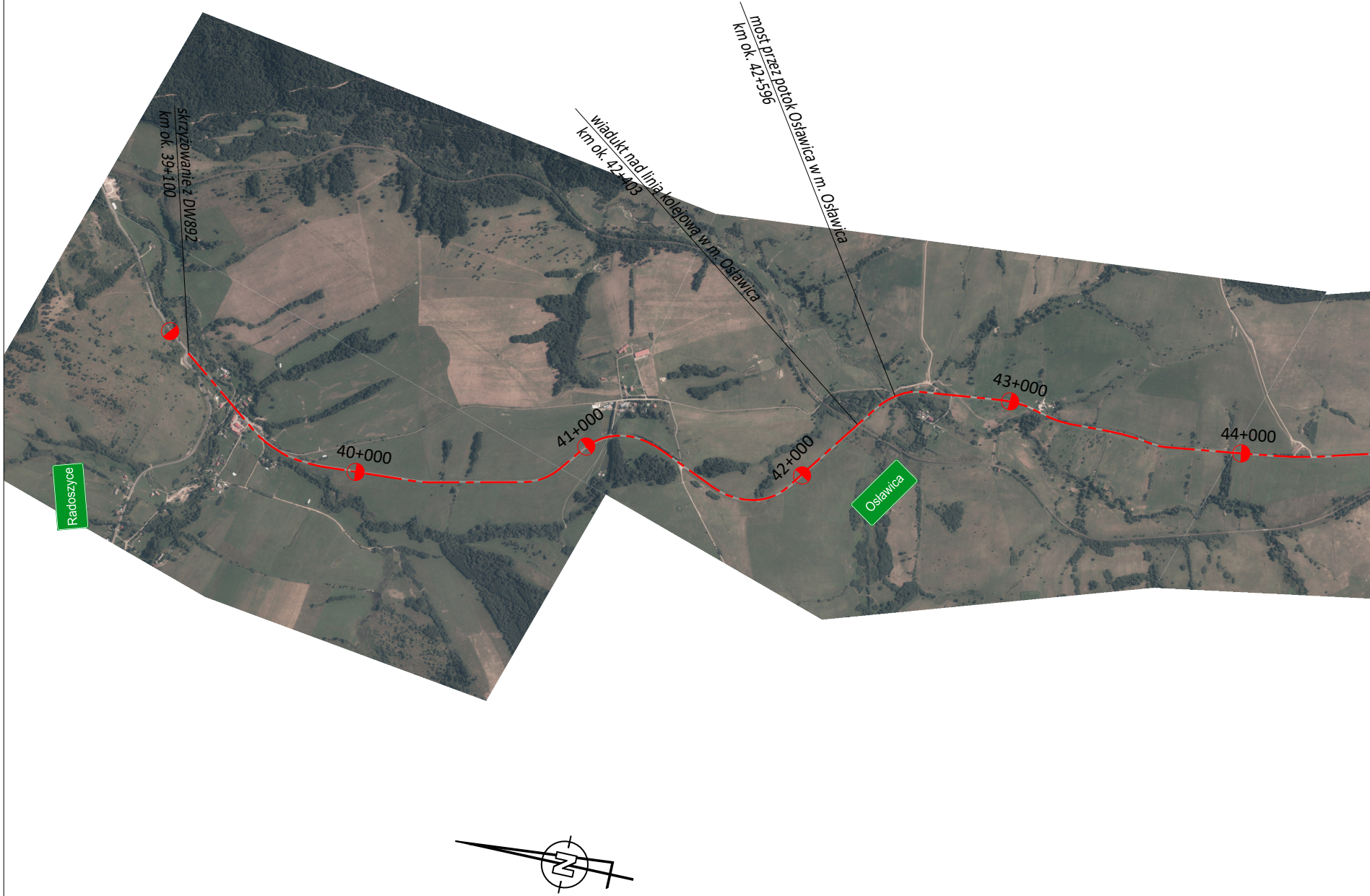
skrzyżowanie z DW892
km ok. 39+100
wiadukt nad linią kolejową w m. Osławica
km ok. 42+403
most przez potok Osławica w m. Osławica
km ok. 42+596
40+000
41+000
42+000
43+000
44+000
Radoszyce
Osławica
N

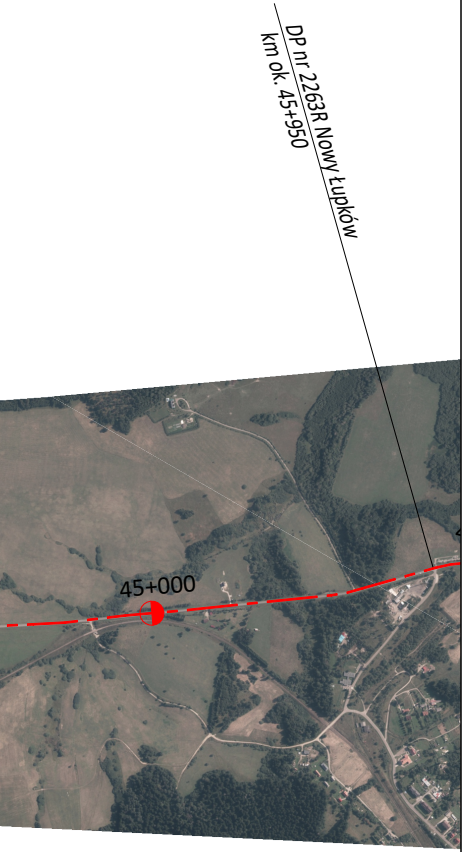
DP nr 2263R Nowy Łupków
km ok. 45+950
45+000

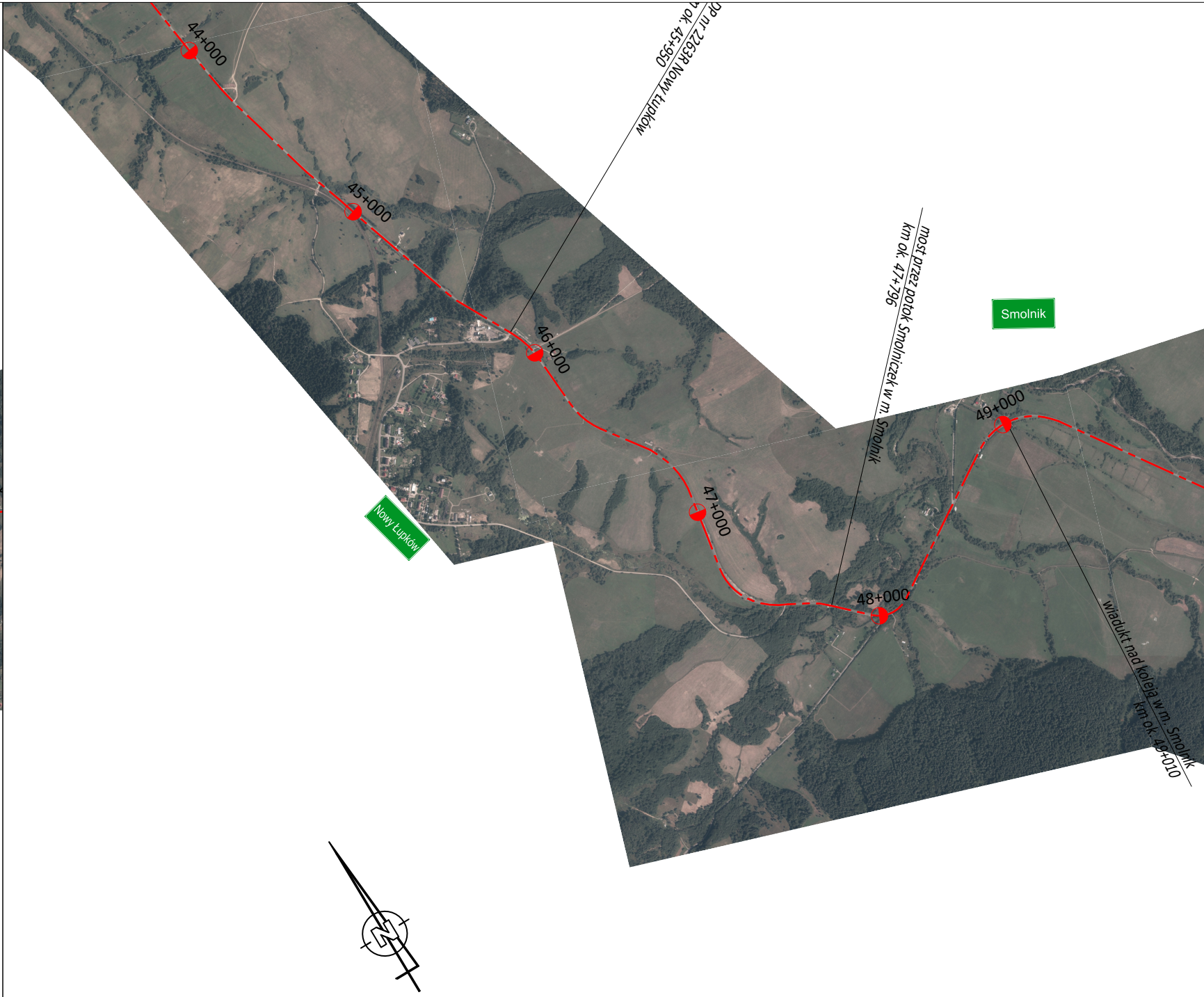
44+000
45+000
DP nr 2263R Nowy Łupków
ok. 45+950
46+000
Nowy Łupków
47+000
most przez potok Smolniczek w m. Smolnik
km ok. 47+796
48+000
Smolnik
49+000
wiadukt nad koleją w m. Smolnik
km ok. 49+010
N

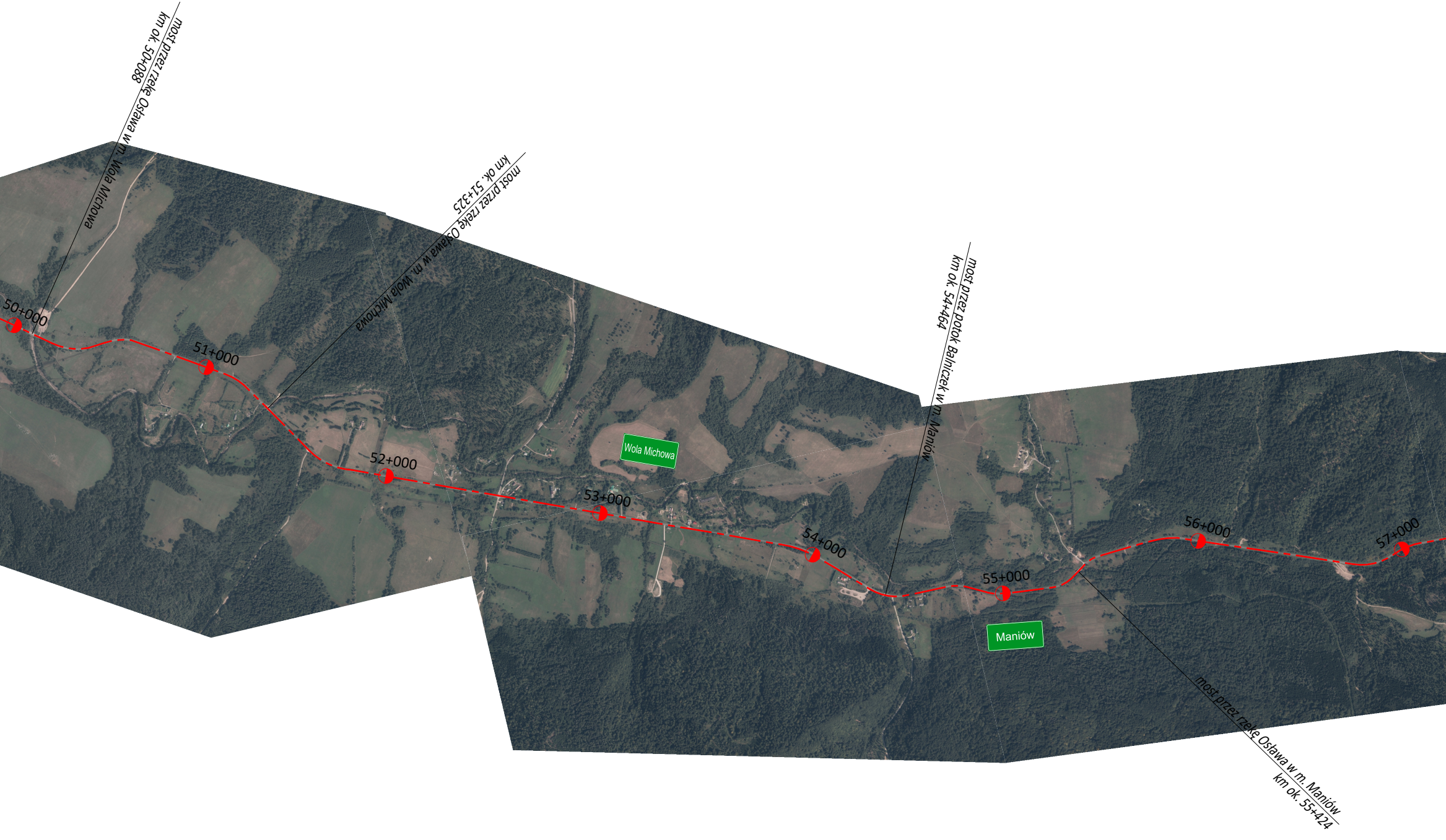
most przez rzekę Osława w m. Wola Michowa
km ok. 50+088
most przez rzekę Osława w m. Wola Michowa
km ok. 51+325
most przez potok Balniczek w m. Maniów
km ok. 54+464
most przez rzekę Osława w m. Maniów
km ok. 55+424
50+000
51+000
52+000
53+000
54+000
55+000
56+000
57+000
Wola Michowa
Maniów

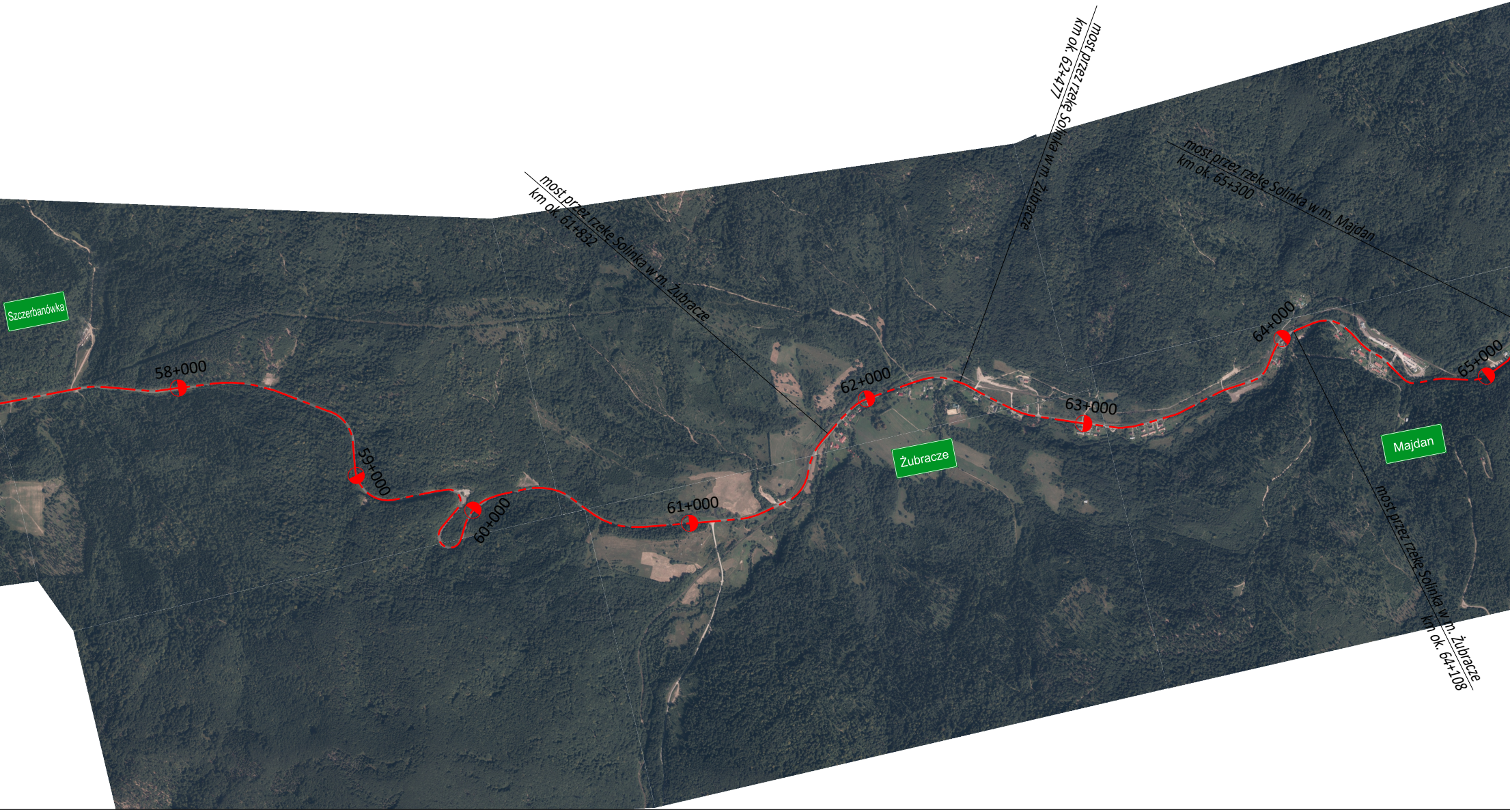
Szczerbanówka
58+000
59+000
60+000
61+000
most przez rzekę Solinka w m. Żubracze
km ok. 61+832
62+000
most przez rzekę Solinka w m. Żubracze
km ok. 62+477
Żubracze
63+000
64+000
most przez rzekę Solinka w m. Majdan
km ok. 65+300
65+000
Majdan
most przez rzekę Solinka w m. Żubracze
km ok. 64+108

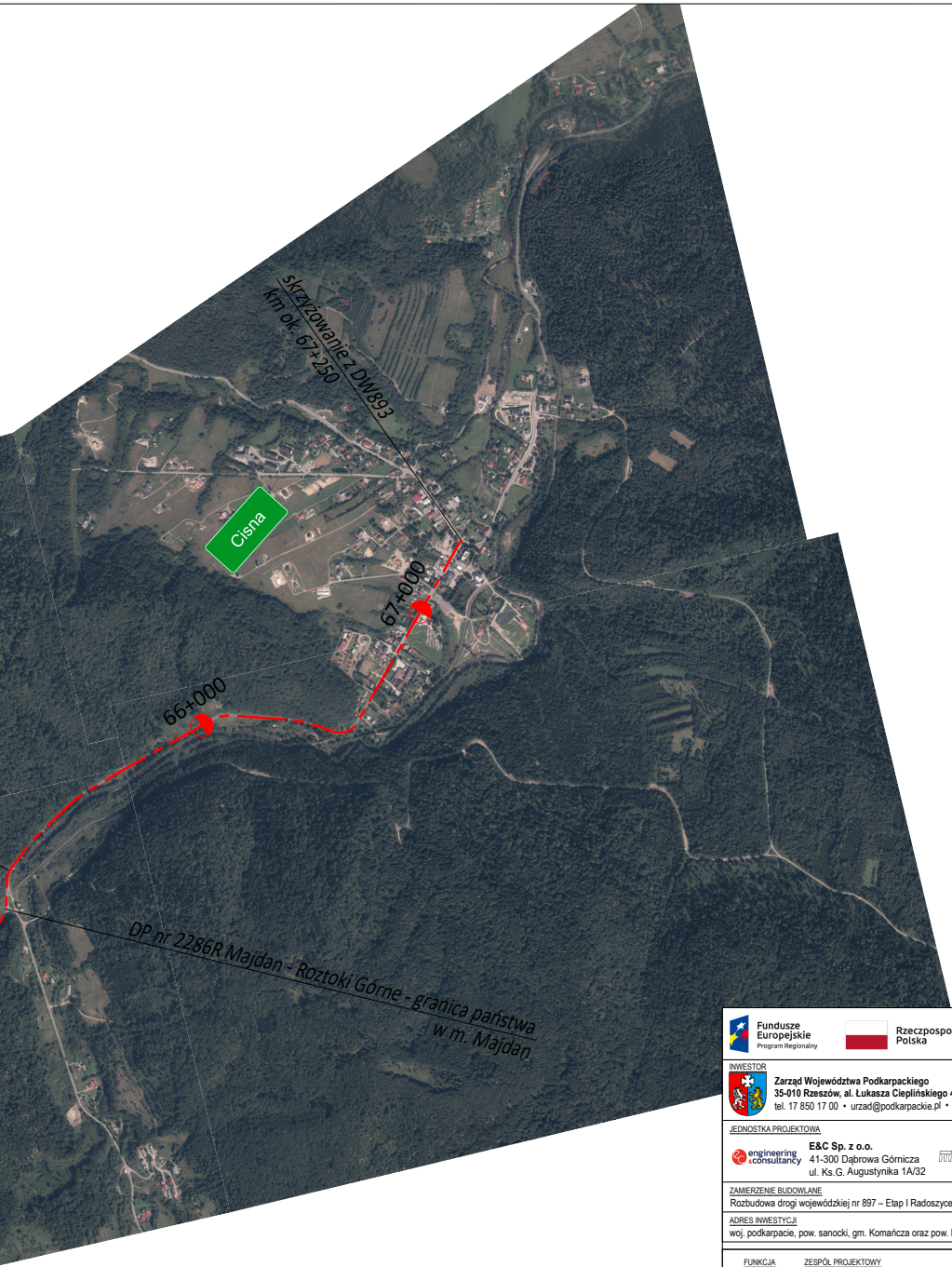
skrzyżowanie z DW893
km ok. 67+250
Cisna
67+000
66+000
DP nr 2286R Majdan - Roztoki Górne - granica państwa
w m. Majdan

Fundusze Europejskie
Program Regionalny

Rzeczpospolita Polska

PODKARPACKIE
przestrzeń otwarta

Unia Europejska
Europejskie Fundusze Strukturalne i Inwestycyjne

INWESTOR
Zarząd Województwa Podkarpackiego
35-010 Rzeszów, al. Łukasza Cieplińskiego 4
tel. 17 850 17 00 • urzad@podkarpackie.pl • www.podkarpackie.pl

STADIUM
PROJEKT KONCEPCYJNY

JEDNOSTKA PROJEKTOWA
engineering & consultancy
E&C Sp. z o.o.
41-300 Dąbrowa Górnicza
ul. Ks.G. Augustynika 1A/32

ProtechniCon
ProtechniCon Sp. z o.o.
31-872 Kraków
os. Dywizjonu 303 20/LU7

BRANŻA
BRANŻA DROGOWA

ZAMIERZENIE BUDOWLANE
Rozbudowa drogi wojewódzkiej nr 897 – Etap I Radoszyce–Cisna

ADRES INWESTYCJI
woj. podkarpacie, pow. sanocki, gm. Komańcza oraz pow. leski, gm. Cisna

DATA
06.2022

FUNKCJA	ZESPÓŁ PROJEKTOWY		SPECJALNOŚĆ	PODPIS
Główni projektanci	**mgr inż. Maciej Żuchowicz**	MAP/0084/POOM/04	MOSTOWA	
	mgr inż. Rafał Potępa	MAP/0059/PWBM/20	MOSTOWA	
Projektanci	**mgr inż. Bartłomiej Bala**	MAP/0063/POOD/05	DROGOWA	
Projektanci	**mgr inż. Piotr Nowak**	MAP/0015/POOD/09	DROGOWA	
Projektanci	**mgr inż. Katarzyna Majerczak**	MAP/0322/PWBD/21	DROGOWA	
Sprawdzający	**mgr inż. Wojciech Sakłak**	MAP/0022/POOD/09	DROGOWA	
Opracowali	...			

OBIEKT
Droga wojewódzka nr 897 Radoszyce - Cisna

SKALA
1:500

TYTUŁ RYSUNKU
Orientacja

REW.
8.06.2022

NR RYS.
1